

SAINT-CHAMAS

- ENTRE MER ET COLLINES -



BIENVENUE À SAINT CHAMAS

Ville qui a su garder l'âme d'un village provençal. Vous trouverez tout au long de ce livret les renseignements nécessaires pour une agréable visite de notre village. Nous espérons que vous apprécierez Saint-Chamas autant que nous.

Sommaire

2. Carte
4. Patrimoine
9. Histoire
10. Espaces naturels
13. Sentiers de randonnée pédestre
14. Du côté de l'étang
16. Animations et fêtes locales
18. Produits du terroir
19. Chapelle Saint-Pierre

Comment venir à Saint-Chamas ?

- par la route : En voiture : départementale D10
En bus : Ligne 11 Saint-Chamas - Miramas
- par le train : Gare de Saint-Chamas (TER)
Ligne TGV Paris - Miramas
Gare de Miramas (5km)
Gare d'Aix en Provence TGV (38km)
- par les airs : aéroport de Marseille Provence (28km)



LE PATRIMOINE


LE PONT FLAVIEN

Bâti par les Romains au 1er siècle avant JC à l'époque de l'empereur Auguste, il fut sauvé de la ruine au début du XVII^e siècle. Ses arches surmontées de lions sont les éléments décoratifs les plus importants. Monument classé depuis 1840, il mesure 22 mètres de long, 6 mètres de large et permet de traverser la Touloubre.



LE PONT DE LA ROQUETTE

Détruit par une crue de la Touloubre, il fut reconstruit en 1750. Vous accéderez à ce pont en longeant la Touloubre depuis le Pont Flavien ou en voiture par l'Avenue Adam de Craponne.



4



LA MONTÉE DES PÉNITENTS

Elle est accessible depuis le centre ville et fait partie du vieux village. Elle permettait d'accéder à la Chapelle des Pénitents Blancs détruite en 1936.



LA PORTE DU FORT

Dernier vestige du mur d'enceinte du Vieux Saint Chamas, elle date du XV^e siècle. C'est depuis la Montée des Pénitents que vous pourrez vous y rendre.



LA CHAPELLE NOTRE DAME DE MISÉRICORDE


Elle surplombe l'étang et le village et fut célèbre pour ses ex-votos. Certaines de ces peintures naïves ont été restaurées et sont aujourd'hui conservées au musée.

5



HABITATS TROGLODYTIQUES

Quelques grottes sont naturelles mais la plupart ont été creusées à partir de 1615 pour permettre l'entrepôt de marchandises du port, servir de moulins, d'abris. C'est au cours du XVIII^{ème} siècle que l'on a commencé à les utiliser comme habitat. Vous pourrez les admirer depuis le Port de Pêche et voir leurs entrées en passant par la Montée des Pénitents.



LE PONT DE L'HORLOGE

Le 18 décembre 1863, le tunnel « la Goule » s'effondre. Saint Chamas est coupé en deux et privé d'eau. Après un déblaiement long et coûteux, un aqueduc de 62m de long et de 23m de haut est construit. L'horloge date de 1902.

A partir de la montée des Pénitents, vous pouvez le traverser à pieds et admirer le panorama qui s'offre à vous.

L'ÉGLISE PAROISSIALE

Elle fut construite de 1660 à 1668 par l'architecte aixois Pierre Pavillon. Le clocher bâti sur pilotis, fut achevé en 1740. La façade, un joyau de style baroque provençal, contraste avec la sobriété de l'intérieur. La seconde chapelle, à droite de l'entrée, est ornée du magnifique retable Sainte-Anne (XVI^{ème} siècle), classé aux Monuments Historiques depuis 1911.

L'église se visite le matin entre 9h et 12h.



LE MUSÉE MUNICIPAL PAUL LAFRAN

Situé sur la place des Pénitents, au coeur du vieux village, le musée municipal est installé depuis 1952 dans l'ancien Hôtel de Ville du 17^e siècle. Il nous fait découvrir notre histoire locale grâce à sa salle d'ethnographie constituée essentiellement de dons de Saint-Chamassens. De très beaux ex-voto provenant de la Chapelle Notre Dame de Miséricorde ornent la montée d'escaliers menant au second étage où une magnifique salle abrite de nombreux tableaux de René Seyssaud, Pierre Ambrogiani, Vincent Monte, Maurice Berle, Jean Ordonneaud et de nombreux artistes locaux. *Le Musée est ouvert du lundi au vendredi de 14h00 à 17h00 - T. 04 90 50 85 61*



René SEYSSAUD



LE LAVOIR DES CONTAGIEUX

Construit au XVIII^{ème} siècle, il est alimenté par une source qui coule toujours comme au premier jour. Situé au bord de l'Etang, il est accessible depuis le centre ville en empruntant le chemin des Ragues.

VIADUC SAINT LÉGER

Monument exceptionnel de par sa longueur et sa courbe, il mesure 385 mètres de long, 25 mètres de haut et compte 49 arches. Il fut construit entre 1843 et 1847 pour permettre le passage de la ligne Paris-Lyon-Marseille. Lors de sa construction, l'Ermitage Saint-Léger se trouvant sur son tracé a été déplacé de quelques mètres.



8

HISTORIQUE

Du V^{ème} au XVI^{ème} siècle, Sanctus-Amantius puis Saint-Chamas vit derrière ses hautes murailles, perché sur le Baou autour de son église. Douze siècles partagés entre la paix et la guerre, la prospérité (grâce au port) et la misère. Alors qu'une paix plus durable s'installe, le XVII^e siècle commence à inaugurer une nouvelle politique de l'habitation. De belles demeures s'édifient aux quartiers des Pénitents, du Perthuis et du Delà. Le premier Hôtel de Ville est alors construit et abrite aujourd'hui le Musée Municipal Paul Lafran. On plante à nouveau des oliviers, de la vigne. La surverse des eaux du canal des moulins est vendue au roi Louis XIV. C'est le point de départ de la construction de la Poudrerie qui va faire vivre plusieurs générations de

Saint-Chamassens jusqu'à sa fermeture en 1974.

A la fin du XVII^{ème} siècle, le vieux village sur la colline du Baou est entièrement abandonné. Il sert de carrière de pierres pour la construction de nouvelles maisons et du port (jusqu'alors simple crique). Deux quartiers naissent ainsi, un côté port et un côté mairie, reliés entre eux par un tunnel nommé « la Goule ». Décembre 1863 : la Goule s'effondre. L'aqueduc est alors construit et Saint-Chamas prend son visage actuel... De nouvelles avenues sont ouvertes ou agrandies : boulevard Pasteur, rue Gambetta, rue Voltaire.

Fier de son histoire, Saint-Chamas a su conserver tout le cachet d'un village provençal.



9

LES ESPACES NATURELS, LIEUX DE PROMENADES...



PARC DE LA POWDRERIE

Par acte du 20 mars 1690, la surverse des eaux du canal des moulins est vendue au Roi Louis XIV « pour s'en servir au travail du marteau à poudre que sa majesté fait construire au dit-lieu de Saint Chamas ». De quelques hectares au début, elle occupe aujourd'hui plus de 130 hectares en gagnant sur l'étang par des digues et des remblais. Devenue maintenant un site naturel protégé, vous pourrez vous y promener au milieu d'arbres parfois centenaires.

HORAIRE ET JOURS D'OUVERTURE :

Le mercredi de 14h à 17h
(jusqu'à 18h d'avril à octobre)

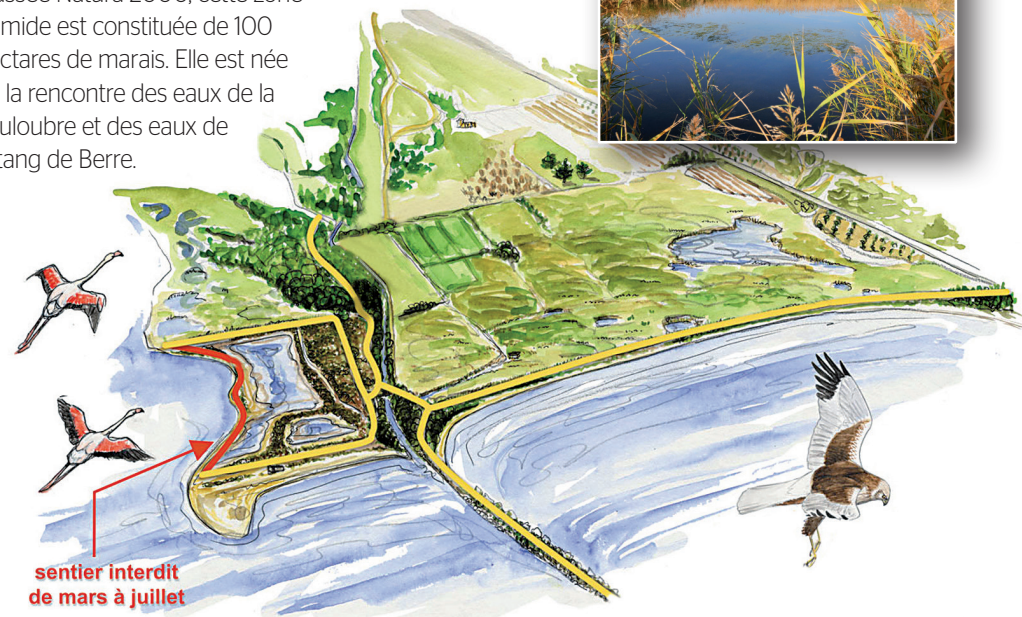
Les 1er et 3e dimanches du mois de 10h à 17h
(jusqu'à 18h d'avril à octobre)

Visites guidées organisées par le SIANPOU
www.poudrerie.fr - Tel. : 04 90 58 27 93




LA PETITE CAMARGUE

Classée Natura 2000, cette zone humide est constituée de 100 hectares de marais. Elle est née de la rencontre des eaux de la Touloubre et des eaux de l'étang de Berre.



COMMENT Y ALLER ?

Prendre la route depuis Saint-Chamas en direction d'Aix Marseille (D 10). Parcourir 1.5 km à partir du rond-point qui précède le Pont Flavien. Arrivés au bord de l'Etang dans le grand virage, prendre le chemin à droite.





LE PARC DES CREUSETS

Ouvert chaque mercredi de 13h30 à 17h et chaque 2e et 4e dimanches du mois de 10h à 17h. Vous vous baladerez dans une garrigue typiquement provençale. Fermé en juillet/août et en cas de vent supérieur à 70km/h.



12

SENTIERS DE RANDONNÉE PÉDESTRE

Des circuits de randonnées pédestres sont disponibles à l'Office de Tourisme



13

DU CÔTÉ DE L'ÉTANG...

L'étang de Berre est le plus grand étang salé d'Europe avec une superficie de 15 500 ha et 80km de rivage. L'étang et ses zones humides (telle la Petite Camargue page 12) abritent 250 espèces d'oiseaux et constituent ainsi un lieu important de biodiversité de la région.

La ville de Saint-Chamas a aménagé la plage des Cabassons, une aire de jeux pour enfants, un skate park et une aire de services pour camping-cars.



LE PORT DE PÊCHE DU PERTUIS

Il a été construit à la fin du XVIII^{ème} siècle pour permettre le développement du commerce et des échanges. Aujourd'hui, on pêche essentiellement dans l'étang : anguilles, muges, loups, daurades et soles.



ANIMATIONS...

ET FÊTES LOCALES



**CARNAVAL,
FÊTE DE LA MUSIQUE
FÊTE DU PORT
ESCAPADES ESTIVALES
L'ETANG BOUILLES**

**FÊTE DU 14 JUILLET
FÊTE DE LA SAINT-LÉGER
LES ANGUILLADES
DÉTOURS D'ANTAN
MAGIE DE NOËL**



LES PRODUITS **DU TERROIR**



LE SAMEDI MATIN : MARCHÉ PROVENÇAL

LA CONSERVERIE MARIUS BERNARD

« l'usine qui sent bon »

192 route du Loir - 13 250 Saint-Chamas

Site : www.marius-bernard.fr

LA BOUTIQUE MARIUS BERNARD

Tel. : 04 90 50 71 36

Mail : laboutique@marius-bernard.fr

LA SAVONNERIE LE MAS DU ROSEAU

Chemin Départemental 15 - 13250 Saint-Chamas.

Tel. : 04 90 59 98 30

sarl_lemasduroseau@orange.fr

Site : www.masduroseau.fr

CAVES :

LE DOMAINE DE SURIANE

Chemin départemental 10 - 13 250 Saint-Chamas

Tél. : 04 90 50 91 19 - domaine.suriane@wanadoo.fr

Horaires : du lundi au samedi de 9h à 19h

www.domainedesuriane.fr

LE DOMAINE DE LUNARD

Route de Grans - 13 140 Miramas

Tél. : 04 90 50 93 44 - domaine.lunard@wanadoo.fr

Horaires : du mardi au samedi 9h-12h et 15h-19h

www.domainedelunard.com

LE DOMAINE DE CALISSANNE

La durancole RD10 - 13 680 Lançon de Provence

Tél. : 04 90 42 63 03

laboutique@chateau-calissanne.fr

Horaires : du lundi au samedi 9h-19h ;

dimanche 9h-13h

www.calissanne.fr



HÉBERGEMENT ET RESTAURATION

Saint-Chamas dispose de chambres d'hôtes, de locations saisonnières et de restaurants variés qui vous accueilleront avec plaisir. Des listes sont disponibles à l'office de tourisme.



CHAPELLE SAINT-PIERRE

CHAQUE MOIS, DES EXPOSITIONS DE PEINTURES, PHOTOS, SCULPTURES ET D'OBJETS D'ART... SONT VISIBLES À LA CHAPELLE SAINT-PIERRE.

Ouvert du lundi au samedi

Matin : 9h00 à 12h00

Après-midi : 13h30 à 17h30 (septembre à juin)

14h00 à 18h00 (juillet, août)

Dimanche après-midi :

Permanence exposition de 14h30 à 18h00



L'Office de Tourisme propose des visites guidées sur demande pour des groupes

OFFICE DE TOURISME CLASSÉ

Place Saint-Pierre - 13 250 Saint-Chamas
Courriel : tourisme-saintchamas@orange.fr
Tél : 04 90 50 90 54 - Fax : 09 70 63 01 97

www.tourismesaintchamas.fr

Ouvert du lundi au samedi

Matin : 09h00 à 12h00

Après midi : 13h30 à 17h30 (septembre à juin)

14h00 à 18h00 (juillet et août)

Dimanche : 14h30 à 18h00 (juillet et août)



Photos: Maire, M. Revolotti, R. Cédiani, P. Pommereh, G. Trincot, B. Sintes-Flores - Imp. Vallées-Maranas

